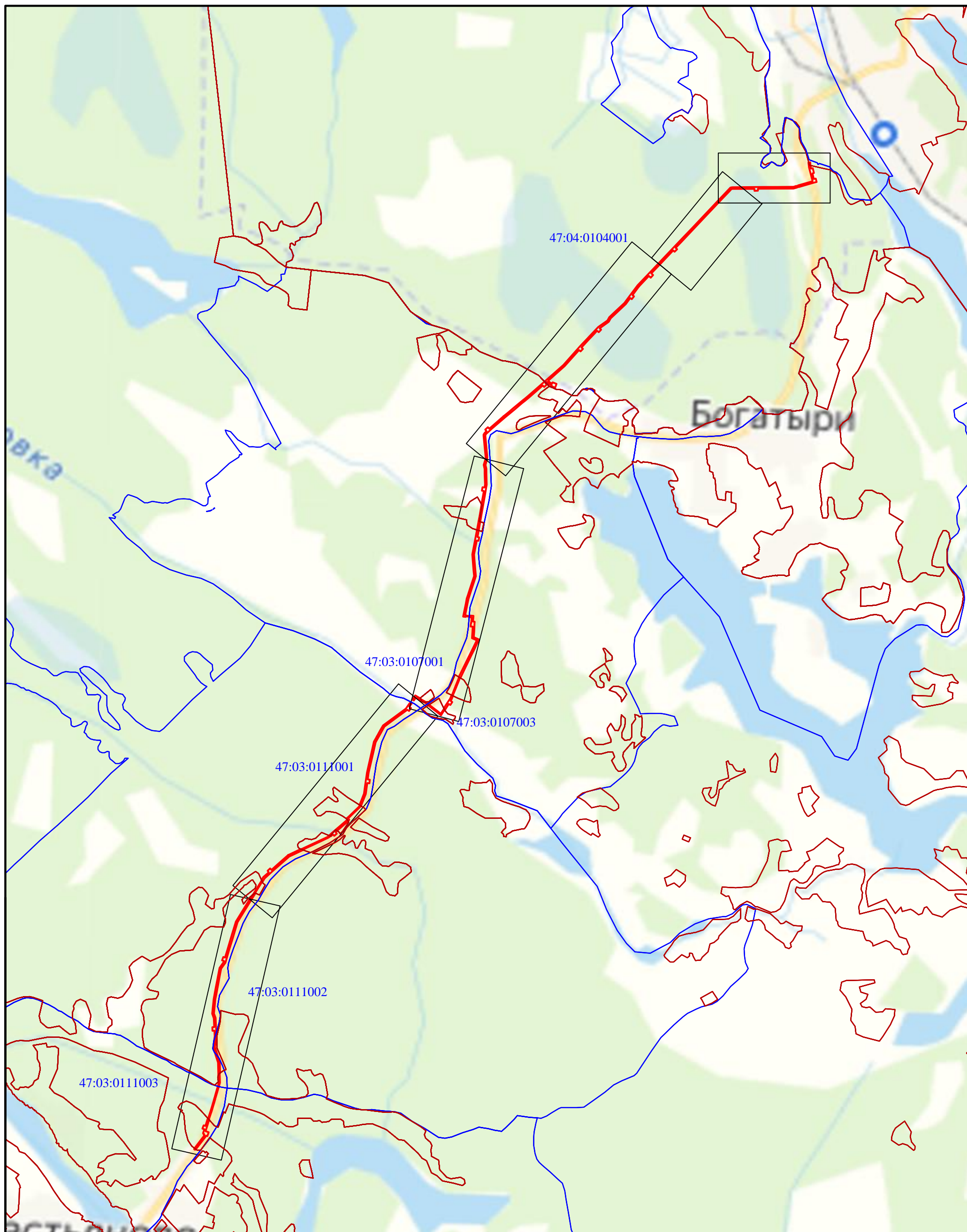






# Схема расположения границ публичного сервитута



М 1:20000

## Условные обозначения:

-  - проектные границы публичного сервитута
-  - границы кадастровых кварталов
-  - обозначение кадастрового квартала 47:06:0403003
-  - границы субъекта, МО, населенного пункта