

ООО
ДИМЕТРА

Тел./факс: (8-813-79) 34-063,
тел.8-921-098-40-65
E-mail nadinba@yandex.ru

Свидетельство о государственной регистрации юридического лица № 002842436 от 23.12.2009г.
ООО «Диметра», Россия, 188760, Ленинградская область, г. Приозерск, ул.Калинина 51, оф. 137,
ИНН 4712128819, КПП 471201001



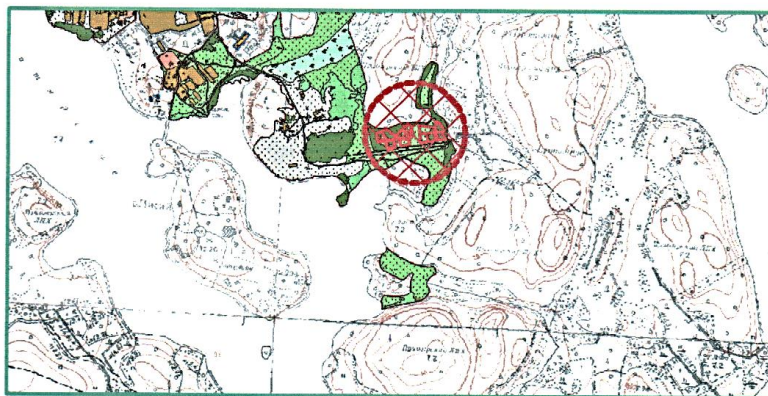
ПРОЕКТ ПЛАНИРОВКИ И МЕЖЕВАНИЯ ТЕРРИТОРИИ КВАРТАЛА ИЖС по улице Кооперации

Заказчик:

Администрация муниципального образования
Севастьяновское сельское поселение

Адрес:

Ленинградская область, Приозерский район,
Севастьяновское сельское поселение, п. Богатыри,
ул. Кооперации



Отдел по архитектуре
администрации МО
Приозерский муниципальный район ЛО

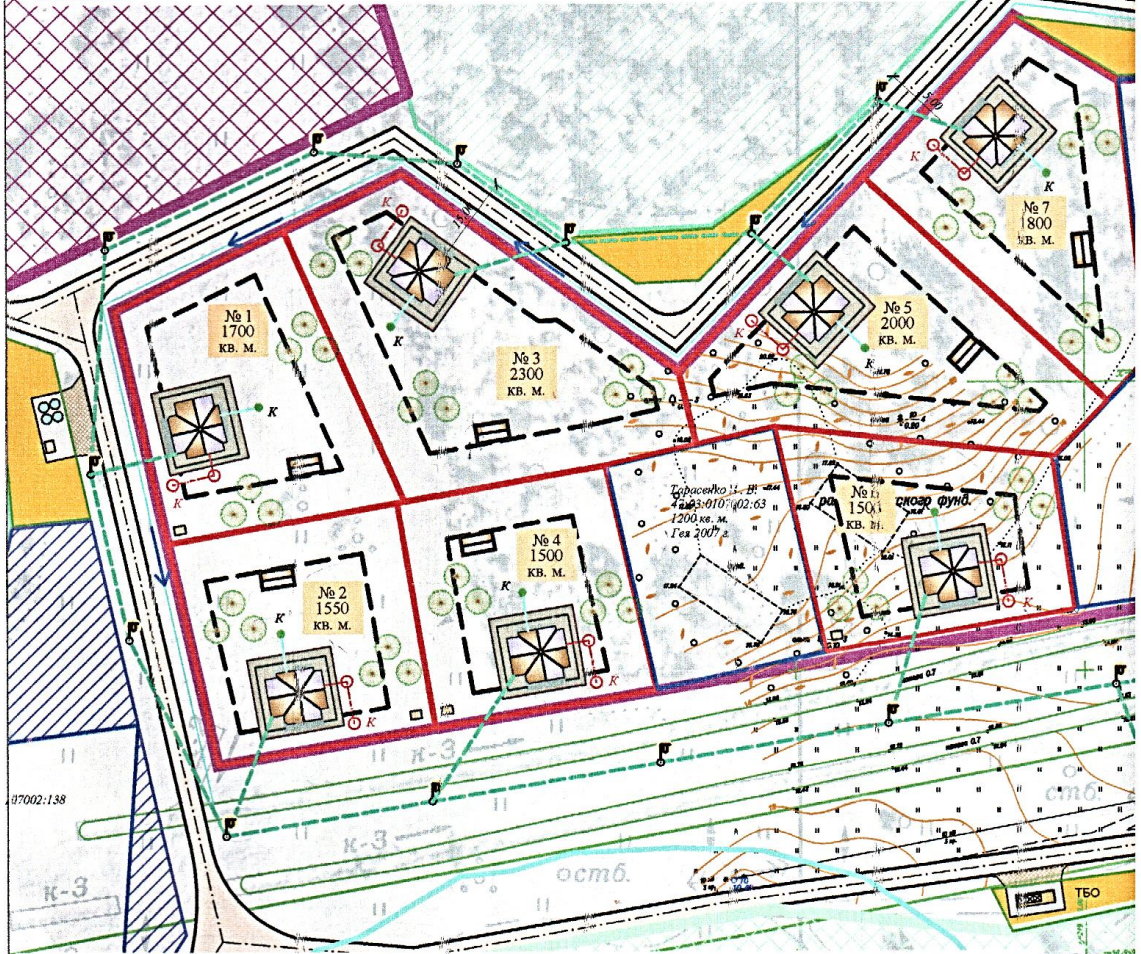
**ПРОЕКТ
ЗАРЕГИСТРИРОВАН**
За №13-1 "09" июня 2014 г.

г. Приозерск
2014 г



ГЕНЕРАЛЬНЫЙ ПЛАН. МАСШТАБ 1:1000.

УСЛОВНЫЕ ОБОЗНАЧЕНИЯ:

- | | | | |
|---|---|---|--|
|  | красные линии квартала ИЖС; |  | предполагаемое место размещения жилого дома и застройки;
контейнер для сбора ТБО; |
|  | проектируемый индивидуальный земельный участок под ИЖС; |  | проектируемая линия электропроводов; |
|  | территория пригодная для застройки; |  | зеленые насаждения, газоны |
|  | номер и площадь проектируемого индивидуального земельного участка; |  | проектируемый колодец и локальная система водопровода; |
|  | проектируемая дорога; |  | проектируемая канализация с локальной системой очистки; |
|  | существующая поселковая дорога; |  | территория, пригодная для оформления дополнительного отвода; |
|  | граница существующих земельных участков по правоустанавливающим документам; | | |
|  | охранная зона высоковольтной ЛЭП 10 кВ (20 м.) | | |



УСЛОВНЫЕ ОБОЗНАЧЕНИЯ:

- | | | | |
|---|---|---|---|
|  | площадка с пожарным водоемом и сараем для хранения пожарного инвентаря; |  | кварталы малоэтажной жилой застройки на перспективу развития; |
|  | проектируемые каналы вдоль проездов; |  | территория объектов обслуживания |
|  | калтейнерная площадка для сбора ТБО |  | земли Госрезерва; |
|  | проектируемый колодец и локальная система водопровода; |  | граница береговой полосы оз. Богатырское - 20 м.
р. Протоchnая - 20 м.; |
|  | проектируемая канализация с локальной системой очистки; |  | граница прибрежной защитной полосы и водосхрпной зоны оз. Богатырское - 50 м.
р. Протоchnая - 50 м.; |
|  | трансформаторная подстанция проектируемая |  | зона зеленых насаждений специального типа |

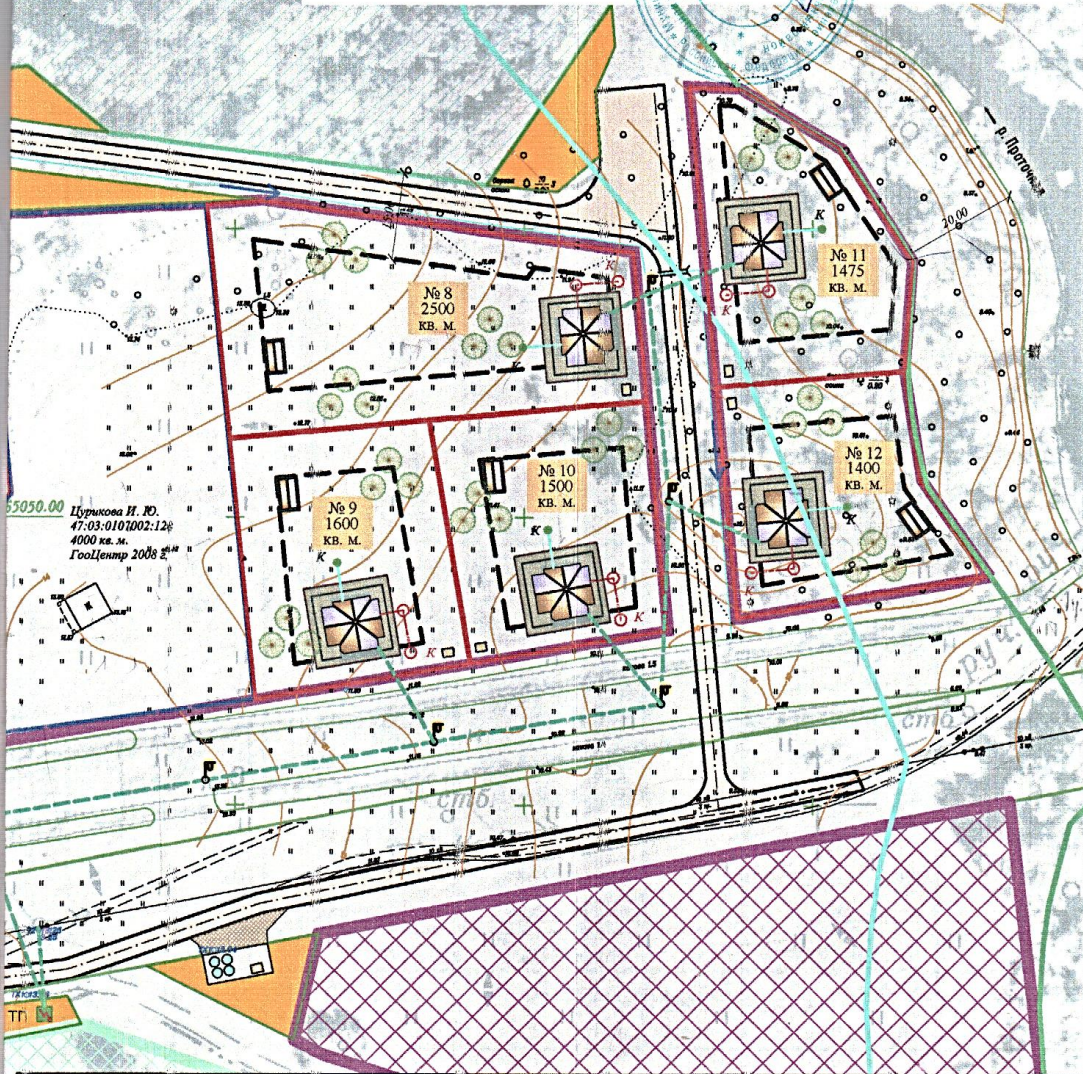
СОГЛАСОВАНО:

Начальник отдела по архитектуре
Администрации муниципального
образования Приозерский муниципальный
район Ленинградской области

Глава администрации муниципального образования
Севастьяновское сельское поселение

М. В. Курева

С. В. Карпюк



						Заказчик:	
						Администрация МО Севастьяновское сельское поселение	
						Ленинградская область, Приозерский район, Севастьяновское сельское поселение, п. Богатыри, ул. Кооперации	
Изм.	Кол.	Лист	№ Док.	Подпись	Дата	Проект планировки и межевания территории квартала ИЖС по улице Кооперации	Стадия
Директор		Балбанова Н.А.		<i>Н.А. Балбанова</i>	05.2014 г.	ГД	ГД
Исполнитель		Савицкая Н.Ф.		<i>Н.Ф. Савицкая</i>		ГЕНЕРАЛЬНЫЙ ПЛАН МАСШТАБ 1:1000.	ООО ДИМЕТРА