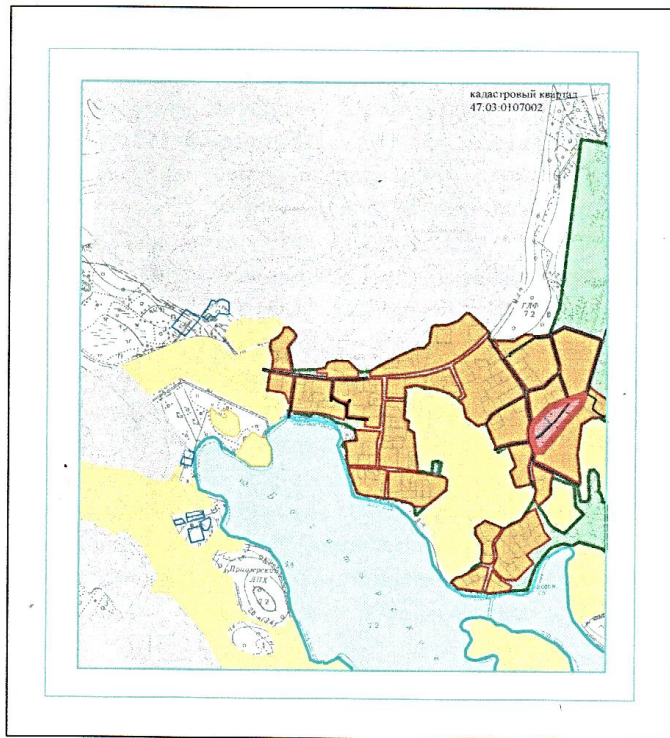




СП

ПРОЕКТ ПЛАНИРОВКИ И МЕЖЕВАНИЯ

территории квартала жилой застройки



Адрес: Ленинградская область, Приозерский район,
Севастьяновское сельское поселение, п. Богатыри

Заказчик: Администрация МО Севастьяновское сельское поселение
Ленинградской области

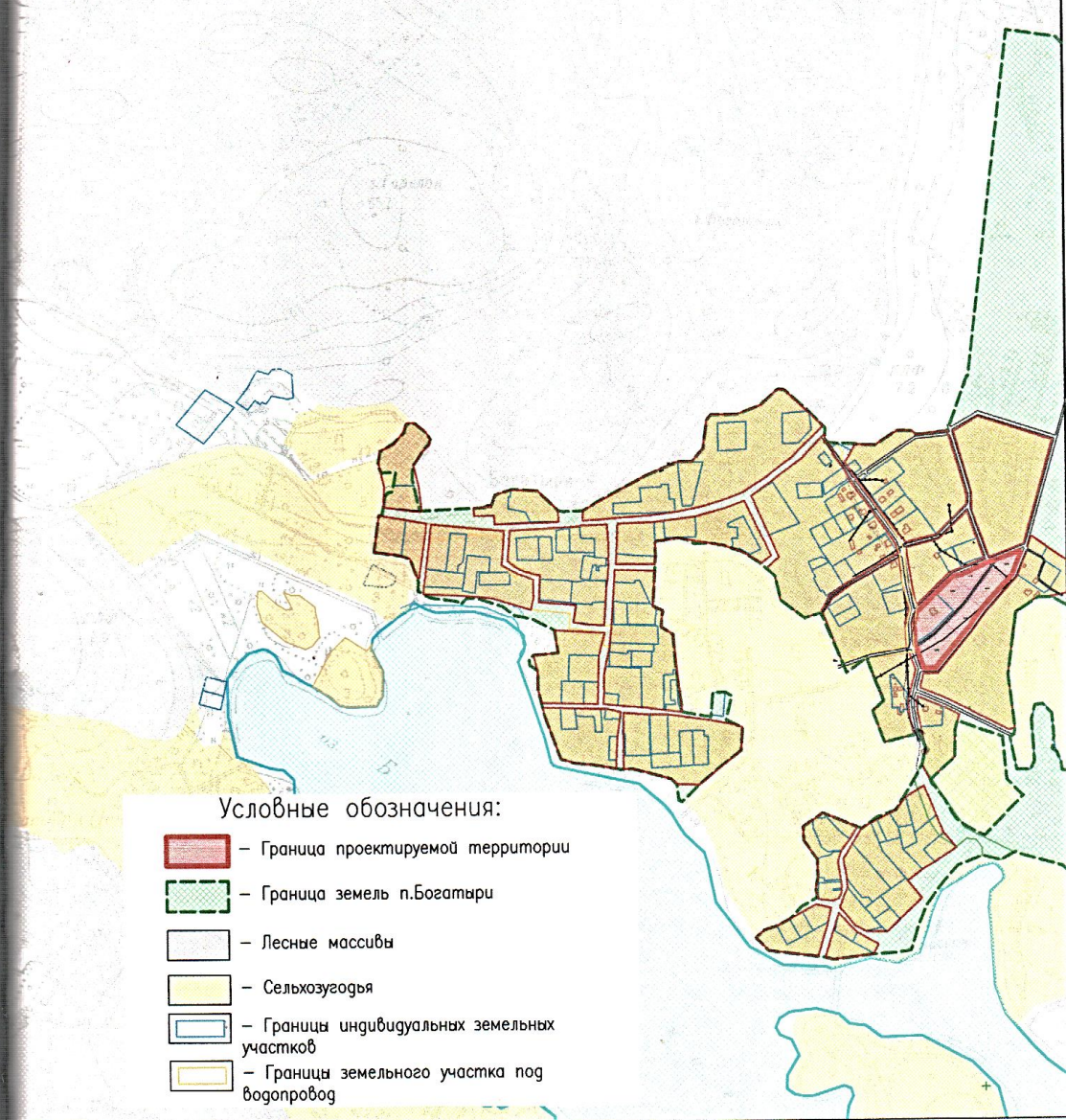
г. Приозерск
2011 год

и градостроительству
ПРОЕКТ
ЗАРЕГИСТРИРОВАН
За № 13-ч/18...07.2011 г.

СХЕМА РАСПОЛОЖЕНИЯ ПРОЕКТИРУЕМОЙ ТЕРРИТОРИИ

М 1:10000

кадастровый квартал
47:03:0107002



Условные обозначения:

- Граница проектируемой территории
- Граница земель п.Богатыри
- Лесные массивы
- Сельхозугодья
- Границы индивидуальных земельных участков
- Границы земельного участка под водопровод

		Администрация МО Севастьяновское сельское поселение Ленинградской области				
	Подпись	Дата	ПРОЕКТ ПЛАНИРОВКИ КВАРТАЛА ЖИЛОЙ ЗАСТРОЙКИ <small>(п.Богатыри, Севастьяновское с/поселение, Приозерский район ЛО)</small>	Стадия	Лист	Листов
Директора	Борисова А.В.			П		
Исполнил	Иванова Н.А.		СХЕМА РАСПОЛОЖЕНИЯ ПРОЕКТИРУЕМОЙ ТЕРРИТОРИИ М 1:10000	ООО "АНТеУ"		

СХЕМА ПЛАНИРОВОЧНОЙ ОРГАНИЗАЦИИ

Масштаб 1:1000

СОГЛАСОВАНО:


кадастровый квартал
47:03:0107002

Начальник отдела по архитектуре администрации
МО Приозерский муниципальный район ЛО

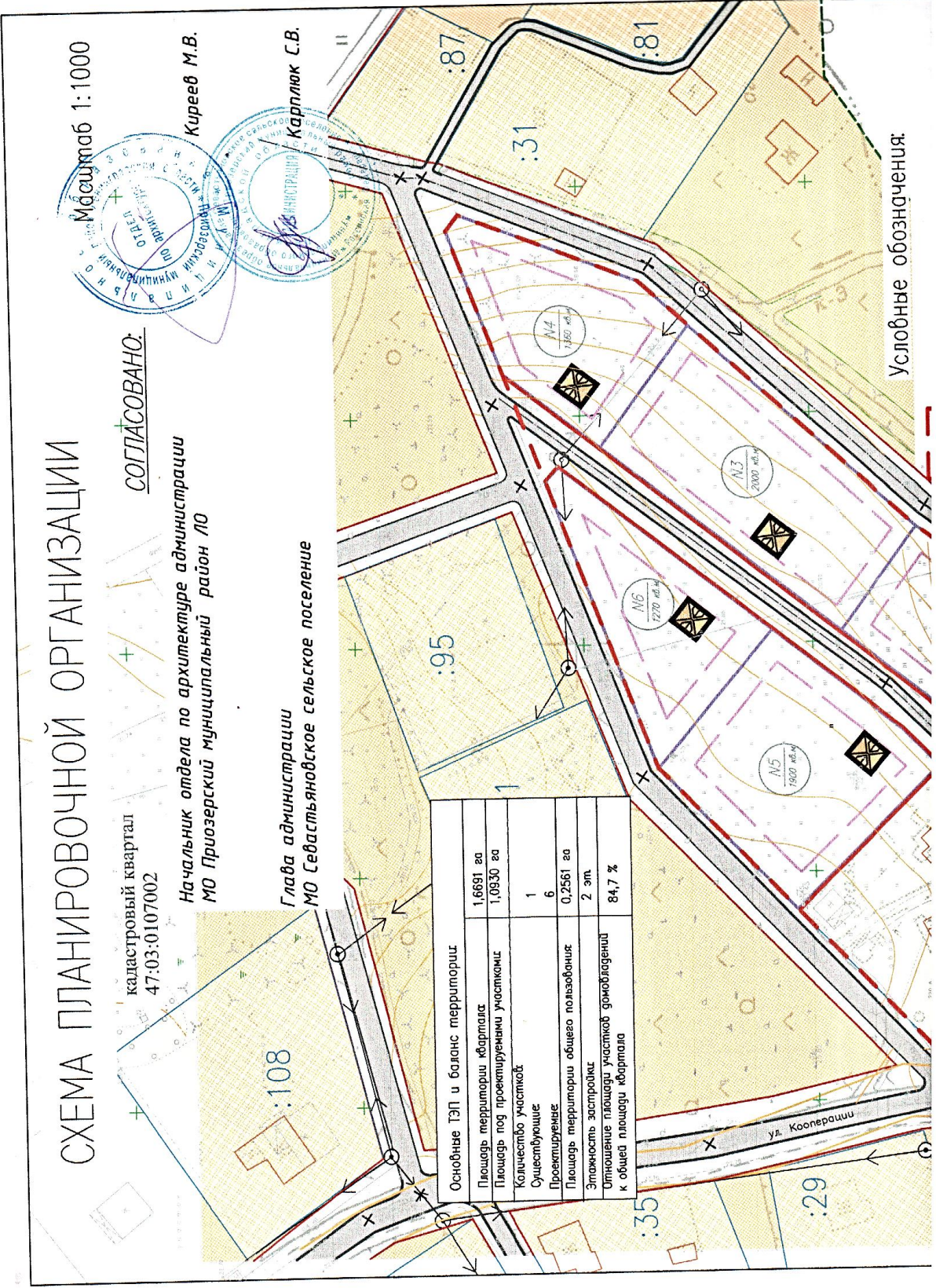
Киреев М.В.

Глава администрации
МО Севастьяновское сельское поселение

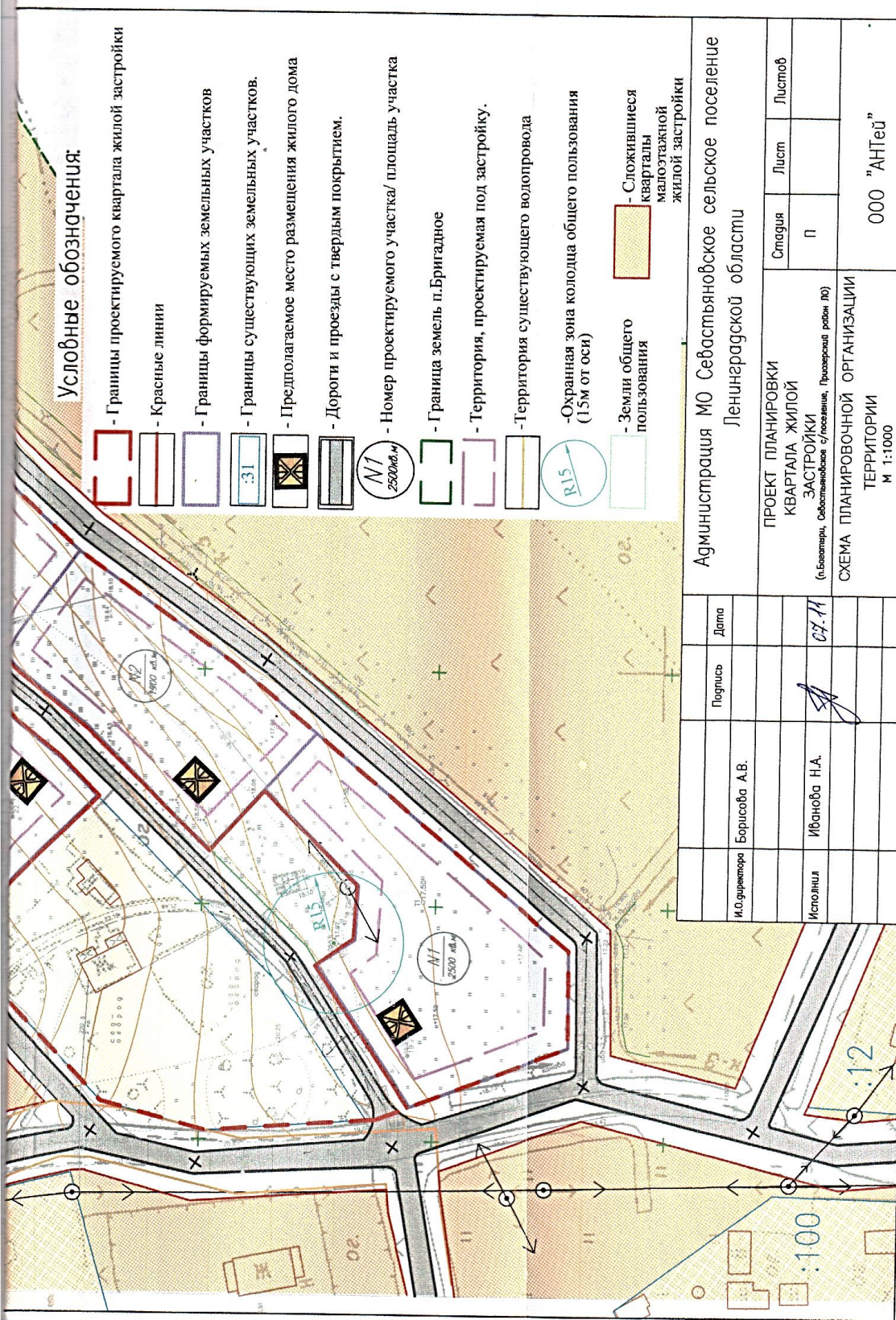
Карплюк С.В.



Основные ТЭП и баланс территории	
Площадь территории квартала	1,6691 га
Площадь под проектируемыми участками	1,0930 га
Количество участков Существующие	1 6
Проектируемые	0,2561 га
Площадь территории общего пользования	2 эт.
Этажность застройки	84,7 %
Отношение площади участков домоблагоден к общей площади квартала	



Условные обозначения:



Условные обозначения:

- Границы проектируемого квартала жилой застройки
- Красные линии
- Границы формируемых земельных участков
- Границы существующих земельных участков.
- Предполагаемое место размещения жилого дома
- Дороги и проезды с твердым покрытием.
- Номер проектируемого участка/ площадь участка
- Граница земель п.Бригадное
- Территория, проектируемая под застройку.
- Территория существующего водопровода
- Охранная зона колодца общего пользования (15м от оси)
- Земли общего пользования
- Сложившиеся кварталы малоэтажной жилой застройки

Администрация МО Севастьяновское сельское поселение Ленинградской области		Дата	Лист	Листов
И.О.директора Борисова А.В.	Подпись		Стация П	
Исполнил Иванова Н.А.	<i>[Signature]</i>	07.11	ПРОЕКТ ПЛАНИРОВКИ КВАРТАЛА ЖИЛОЙ ЗАСТРОЙКИ (в границах Севастьяновское с/поселение, Приказский район ЛО)	
			СХЕМА ПЛАНИРОВОЧНОЙ ОРГАНИЗАЦИИ ТЕРРИТОРИИ М 1:1000	
			000 "АНТей"	